


San José, 1 agosto 1918

*"A Nicaragua fui attaccato da
leggere febbriciattole, che
sparivano e ricomparivano ogni
quindici giorni..*

NICARAGUA



**Il Nicaragua è una
repubblica popolare
dell'America Centra-
le, confinante a nord
con l'Honduras, a sud
con il Costa Rica e
bagnata a ovest dall'oceano Pacifico e a est dal Mar dei Caraibi.**



La sua superficie è di 129.494 kmq e la capitale è Managua (nelle tre foto a lato).
La lingua ufficiale è lo spagnolo e la religione è il cattolicesimo, praticato da circa il 90% della popolazione.
L'unità monetaria è il Cordoba, suddiviso in cento centavos.
Il reddito è di 430 dollari USA, quindi è un reddito piuttosto basso.
E' lo Stato più grande dell'America centrale.
Il territorio è caratterizzato da vulcani che occupano il 70% della superficie, alcuni dei quali ancora attivi.
Un'altra caratteristica di questo paese sono i laghi, di cui i più famosi sono il Lago Nicaragua, che occupa 8.264 kmq, e il Lago di Managua.
I rilievi montuosi più importanti sono: Cordigliera Segoviana, Isobelia, Dariensi, Yolaina e Monti Huapi.
Il clima è caldo e umido: l'intensità delle piogge rallenta soltanto per poche settimane, tra marzo e aprile. E' un clima tropicale equilibrato: umido d'estate, secco in inverno, e il caldo è sopportabile.
La zona dei laghi attira molti turisti; per questo motivo, in questo territorio (Managua, León, Matagalpa e Jinotega) vivono i 9/10 della popolazione.

LA DISARTICOLAZIONE REGIONALE

La scarsa densità della popolazione della fascia costiera caraibica mantiene alquanto isolata questa regione, nella quale sono sorti due centri portuali : Bluefields e San Juan del Norte.
Ci sono due aree urbane di maggiore consistenza: Managua, la capitale, e León (90.000 abitanti), una bella città coloniale disposta attorno alla più grande cattedrale barocca (foto a lato) dell' America centrale.
Altre città importanti sono: Masaya, Granada e Chinandega.



Essiccazione del caffè

ECONOMIA

L'attività economica più sviluppata è l'agricoltura. Nel settore delle piantagioni si coltivano banane, zucchero e soprattutto cotone e caffè. Prima della guerra civile del 1978/79, le piantagioni e il grande allevamento bovino producevano 1/4 del prodotto nazionale, alimentando gran parte delle esportazioni e delle deboli attività industriali.


Nel 1920 la popolazione era di 640.000 persone, e, nel 1976, arrivò a 2,2 milioni di abitanti (per il 97% creoli).

STORIA


Nel 1502 Cristoforo Colombo sbarcò sulla costa caribica. Nel 1523 i conquistadores spagnoli fondarono Granada e León.

Nel 1821, quando il Nicaragua diventò uno Stato indipendente e fu scelta come capitale Managua, che era un piccolo borgo di pescatori sul lago omonimo. Da allora, il Paese fu controllato da Stati Uniti e Gran Bretagna

Alla fine del XIX secolo, gli inglesi abbandonarono il Nicaragua e gli Stati Uniti divennero i nuovi "padroni coloniali" e tali sono rimasti sino al 1979.



Costa de Mosquitos



Vulcano Concepción

(Ricerca di Elvia)



San José, 30 luglio 1918

In questo incantevole paese che è Costa Rica, è penetrato in me il santo, divino spirito che emana dalla natura iridescente e lussureggiante. Ho compreso che la salute, quella dell'animo e quella del corpo egualmente, sta nell'amore della natura, nel rispetto delle sue leggi. "



COSTA RICA

TERRITORIO

Il territorio di questo Stato è molto montuoso: tre catene lo attraversano e sono la Cordigliera di Guanacaste, quella Centrale e quella di Talamanca, quest'ultima separata dalla Meseta Central.

Nella zona centrale del paese ci sono alcuni tra i

più belli e spettacolari vulcani del mondo, come il Poas, Irazu e Arenal. Lungo la costa caraibica ci sono vaste pianure, mentre lungo quella pacifica ci sono baie, insenature e pianure con un'estensione limitata.

Il fiume principale scorre sul confine con il Nicaragua, è il San



Juan, che sfocia nel mar dei Caraibi.

Il clima è tropicale nelle regioni costiere ed ha una media stagionale di 31.7°C.

Le foreste, che ricoprono il paese quasi per un terzo, sono ricche di alberi di balsa ed ebano, di mogani e cedri, ci sono, inoltre, più di mille specie di orchidee.

La fauna è ricca di puma, giaguari, cervi, scimmie e molte specie di uccelli.



POPOLAZIONE

Nel 1993, la popolazione era di circa 3.264.776 abitanti; la capitale San José ne contava circa 296.625. Il 90% della popolazione è europea, in gran parte spagnola, per questo la lingua ufficiale è lo spagnolo.

ECONOMIA

L'economia del Costa Rica rimane di tipo agricolo, nonostante l'industrializzazione si sia venuta sviluppando dagli anni Sessanta.


Il 10% del territorio viene coltivato. Le colture principali sono banane e caffè, cotone, tabacco, cacao e canna da zucchero, mais e patate.

Le principali risorse economiche sono l'allevamento dei bovini e la pesca.

L'energia elettrica prodotta proviene da impianti idroelettrici.

Vi si trovano molto oro, argento, manganese, nichel e mercurio.

Negli ultimi anni, è stato soprattutto il turismo ad avere avuto uno sviluppo notevole, tanto che è la voce principale dell'afflusso di valuta pregiata nel paese.



Bananeto nella Cordigliera di Talamanca



San José de Costa Rica



San José, 1 agosto 1918

Un dottore americano mi consigliò di venire qui a San José, dove il clima è considerato come buono, tanto che vi venivano a passare l'estate molti ricchi americani prima della guerra.

... Ed ora posso dirvi che mai mi sono sentito così bene.

...A questa mia doppia rinascenza fisica e morale hanno contribuito due cose: l'incantevole natura che mi circonda e la scuola che qui ho istituita... "

FRANSI MONETARI E BANCHE

L'unità monetaria è il **colòn** , suddiviso in cento centimos. Nel 1963 , il paese è entrato a far parte del Mercato Comune Centroamericano.

Il Costa Rica commercia con Stati Uniti, Germania, Guatemala, El Salvador, Venezuela e Giappone.

TRASPORTI E COMUNICAZIONI

Piuttosto efficiente è la rete stradale, che si estende per 35.360 km, di cui il 15% è asfaltato; l'arteria principale è costituita dall'autostrada Panamericana.

ORDINAMENTO DELLO STATO

Il Costa Rica è una Repubblica Presidenziale. Il potere esecutivo è esercitato dal Presidente, che viene eletto a suffragio universale, e dai ministri da lui nominati. Il potere legislativo spetta ad un'assemblea composta da 57 membri eletti a suffragio popolare ogni 4 anni. Lo Stato è suddiviso in 7 province, ognuna delle quali è presieduta da un governatore nominato dal Presidente.



STORIA

Nel 1502 , nel suo quarto viaggio, Cristoforo Colombo raggiunse il versante caraibico del paese , denominandolo "Costa Rica" .

Il primo a colonizzare questo stato fu Juan de Cavallon , nel 1561 , seguito da Vasquez de Coronado che , tra il 1562 e il 1565 , vi stabilì l'insediamento di Cartago , capitale fino al 1823.

(Ricerca di Martina)